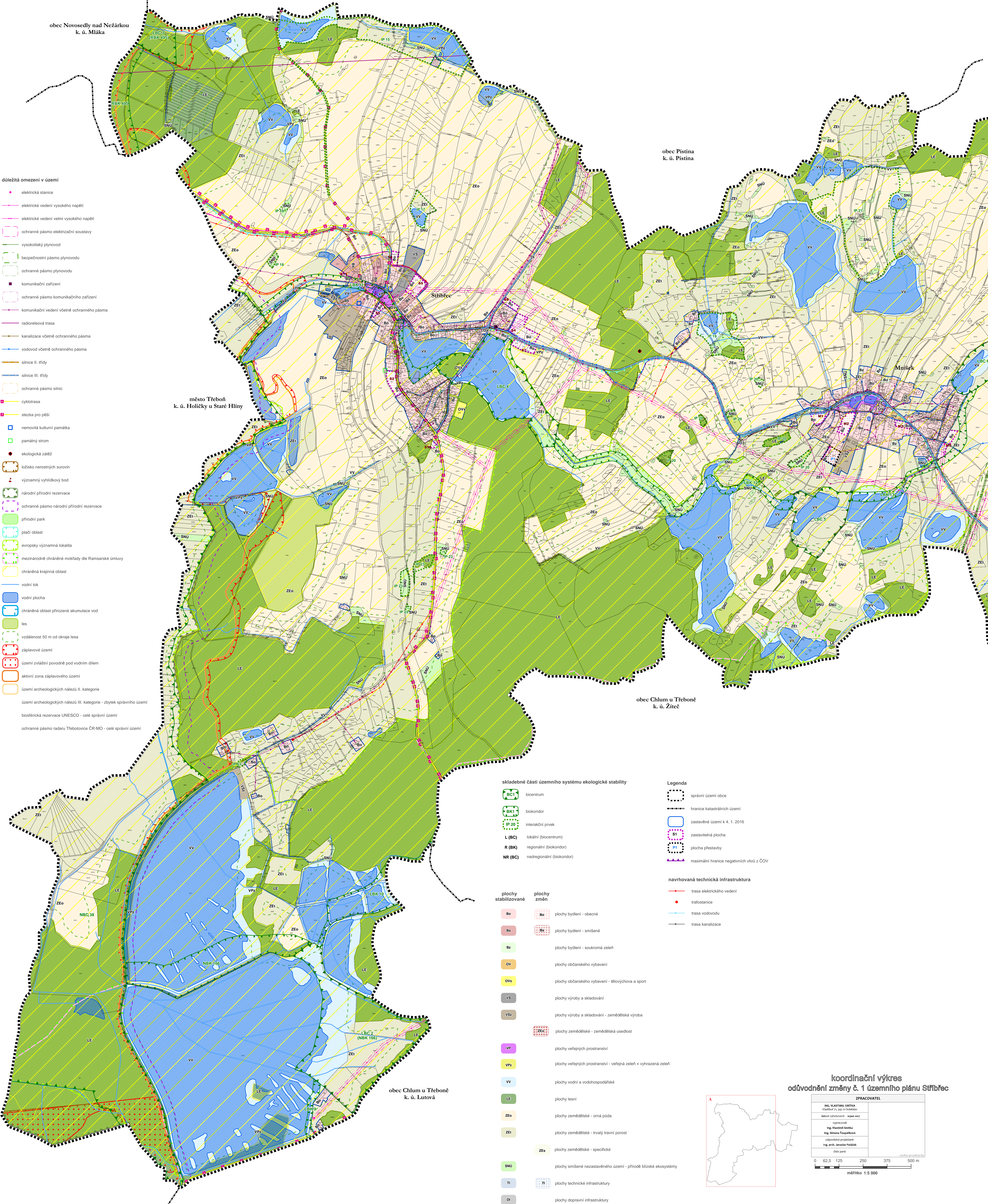



koordinační výkres odůvodnění změny č. 1 územního plánu Stříbřec



- důležitá omezení v území**
- elektrická stanice
 - elektrické vedení vysokého napětí
 - elektrické vedení velmi vysokého napětí
 - ochranné pásmo elektrizační soustavy
 - vysokotlaký plynovod
 - bezpečnostní pásmo plynovodu
 - ochranné pásmo plynovodu
 - komunikační zařízení
 - ochranné pásmo komunikačního zařízení
 - komunikační vedení včetně ochranného pásma
 - radiorelovoá trasa
 - kanalizace včetně ochranného pásma
 - vodovod včetně ochranného pásma
 - silnice II. třídy
 - silnice III. třídy
 - ochranné pásmo silnic
 - cyklotrasa
 - stezka pro pěší
 - nemovitá kulturní památka
 - památný strom
 - ekologická záležitost
 - ložisko nerostných surovin
 - významný vyhlídkový bod
 - národní přírodní rezervace
 - ochranné pásmo národní přírodní rezervace
 - přírodní park
 - ptačí oblast
 - evropsky významná lokalita
 - mezinárodní chráněné mokřady dle Ramsarské úmluvy
 - chráněná krajinná oblast
 - vodní tok
 - vodní plocha
 - chráněná oblast přirozené akumulace vod
 - les
 - vzdálenost 50 m od okraje lesa
 - záplavové území
 - území zvláštní povodně pod vodním dílem
 - aktivní zóna záplavového území
 - území archeologických nálezů II. kategorie
 - území archeologických nálezů III. kategorie - zbytek správního území
 - biosférická rezervace UNESCO - celé správní území
 - ochranné pásmo radaru Třebotvice ČR-MO - celé správní území

- skladebné části územního systému ekologické stability**
- BC1 bicentrum
 - BK1 biokoridor
 - IP 20 interakční prvek
 - L (BC) lokální (bicentrum)
 - R (BK) regionální (biokoridor)
 - NR (BC) nadregionální (biokoridor)

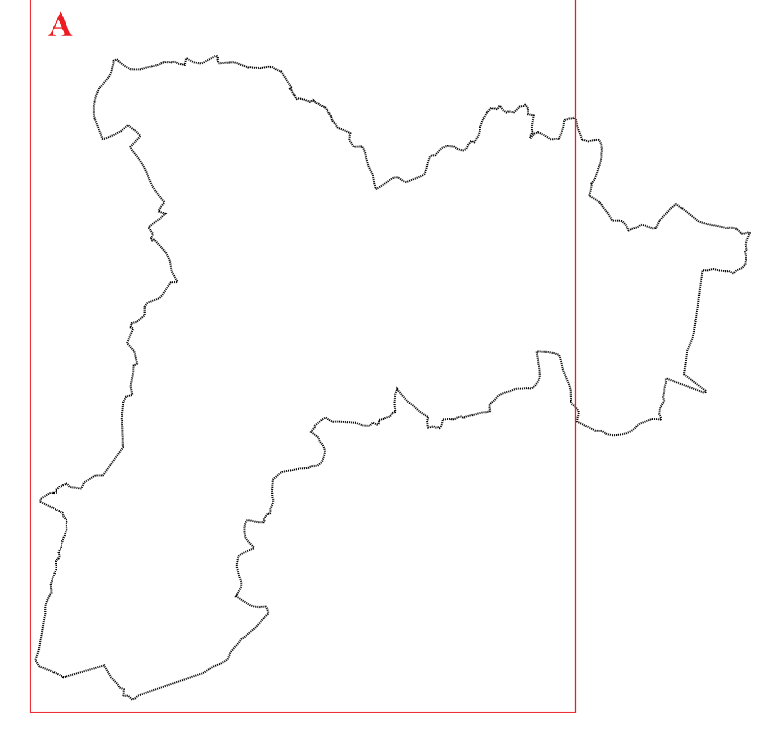
- plochy stabilizované**
- Bo plochy bydlení - obecné
 - Bs plochy bydlení - smíšené
 - Bz plochy bydlení - soukromá zeleň
 - Ov plochy občanského vybavení
 - Ovs plochy občanského vybavení - tělovýchova a sport
 - Vs plochy výroby a skladování
 - VsZ plochy výroby a skladování - zemědělská výroba
 - ZEs plochy zemědělské - zemědělská usedlost
 - VP plochy veřejných prostranství
 - VPz plochy veřejných prostranství - veřejná zeleň + vyhrazená zeleň
 - VV plochy vodní a vodohospodářské
 - LE plochy lesní
 - ZEo plochy zemědělské - orná půda
 - ZE1 plochy zemědělské - trvalý travní porost
 - ZE3 plochy zemědělské - specifické
 - SNU plochy smíšené nezastavěného území - přírodě blízké ekosystémy
 - Ti plochy technické infrastruktury
 - Di plochy dopravní infrastruktury

- Legenda**
- administrativní hranice území obce
 - hranice katastrálních území
 - zastavěné území k 4. 1. 2016
 - zastavitelná plocha
 - plocha přestavby
 - maximální hranice negativních vlivů z COV

- navrhovaná technická infrastruktura**
- trasa elektrického vedení
 - trafostanice
 - trasa vodovodu
 - trasa kanalizace

koordinační výkres odůvodnění změny č. 1 územního plánu Stříbřec

ZPRACOVATEL	
ING. KRISTINA ŠMÍTKA	Vydání: 2. 2016
Ing. Vladimír Šmítko	datum vyhotovení: újezd 2017
Ing. Štěpán Tesařík	vypracoval:
Ing. arch. Jaroslav Poláček	odpovědný projektant:
Olga Paně	obrázky:



měřítko 1:5 000