









Legenda

-  správní území obce
-  hranice katastrálních území
-  zastavěné území k 4. 1. 2016
-  zastavěná plocha
-  plocha přestavby
-  plocha nebo koridor, v němž je rozhodováno o změnách v území podmíněno vydaním regulačního plánu

výkres základního členění území
změna č. 1 územního plánu Stříbřec

ZÁZNAM O ÚČINNOSTI	
vydávající ústavní orgán: Zastupitelstvo obce Slatava	datum nabytí účinnosti:
zastupitelstvo obce Slatava právní zástupce Ing. Miroslav Patočík funkce: vedoucí odboru občanské a kulturní správy Místní úřad Slatava podpis: _____	
(slovo a podpis zastupitelstva)	
ZPRACOVATEL	
ING. KAMILA POKORNOU Funkce: ředitel úřadu Datum vypracování: _____	
vypracováno: Ing. Miroslav Savelka Ing. Zdeněk Trupčákovič odpovědný projektant: Ing. arch. Miroslav Patočík schváleno: _____	
(slovo a podpis zastupitelstva)	
