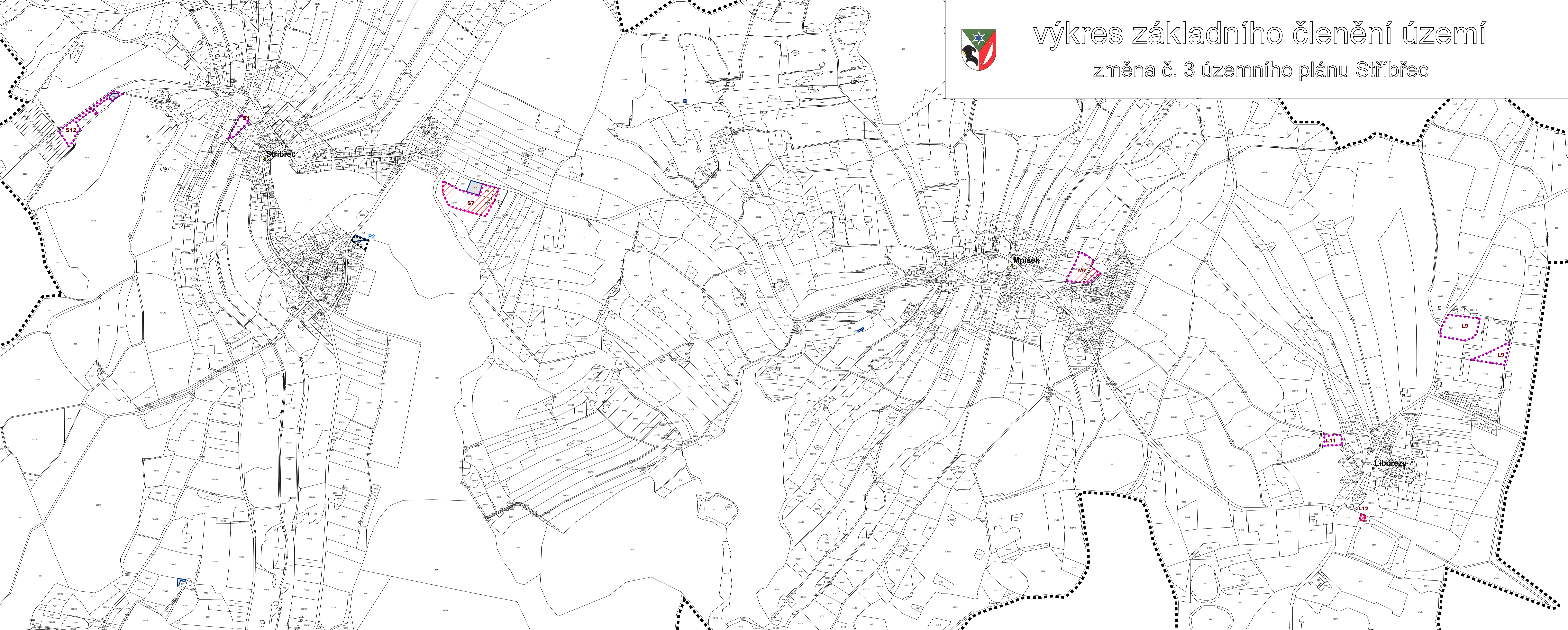


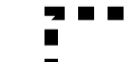







# výkres základního členění území

## změna č. 3 územního plánu Stříbřec



### Legenda

-  správní území
-  S1 zastavitelná plocha
-  P1 plocha přestavby
-  aktualizované zastavěné území k 20. 12. 2023
-  plocha nebo koridor, v němž je rozhodování o změnách v území podmíněno zpracováním územní studie
-  plocha nebo koridor, v němž je rozhodování o změnách v území podmíněno vydáním regulačního plánu

### výkres základního členění území změna č. 3 územního plánu Stříbřec

Záznam o účinnosti	
vydávající správní orgán: <b>Zastupitelstvo obce Stříbřec</b> Příjizmová, Miroslav; Třeboň, odbor územního plánování a stavebního řádu	datum nabytí účinnosti: otisk úředního razítka pořizovatele
právní osoba pořizovatele jmeno a příjmení: <b>Ing. Veronika Brachová</b> podpis:	

<b>Jolana Zahradková</b> Vlastibůd 21, 392 01 Soběduby	razítko projektanta
datum vyhotovení: <b>prosinec 2023</b>	
vypracoval: <b>Jolana Zahradková</b> <b>Vlastimil Smrčka</b>	
odpovědný projektant: <b>Vlastimil Smrčka</b>	
číslo paré:	



měřítko 1:5 000